












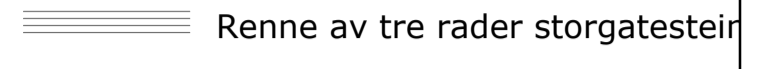
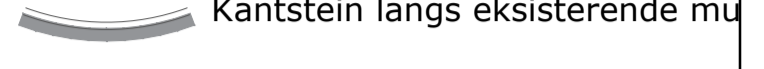
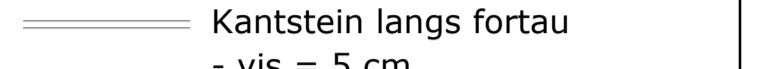
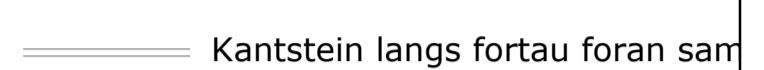

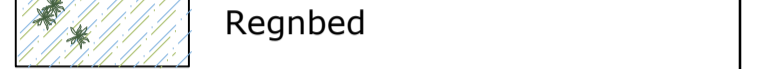










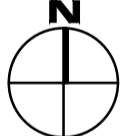



TEGNFORKLARING

-  Tiltaksgrense
-  Eksisterende trær
-  Nye trær
-  Inngangsdør
-  Bygg
-  Eks. asfalt
-  Ny asfalt
-  Kjøresterke betongheller - rummelmønster
-  Kjøresterke skiferheller - rummelmønster
-  Bruddskiferheller
-  Grus
-  Gressarmering
-  Taktile heller
-  Renne av tre rader storgatestein
-  Kantstein langs eksisterende mu
-  Kantstein langs fortau - vis = 5 cm
-  Kantstein langs fortau foran sarr - vis = 2 cm
-  Kant av cortenstål
-  Regnbed
-  Stauder
-  Eksisterende plenflater
-  Reetablering plenflater
-  Eng
-  Buskfelt
-  Nye lysstolper
-  Eksisterende lysstolper
-  Infiltrasjonssandfang
-  Sittekant skifer
-  Benk



Henning Larsen

Rev.	Revisjonen gjelder	Utarb.	Kontrollert	Godkjent	Rev. dato

○ BYGHERRE :
 ● LANDSKAPSARKITEKT : HENNING LARSEN, Løkkegata 9, 2615 Lillehammer +47 976 56 037
 ● HOVEDENTREPRENØR :
 OPPDRAGSGIVER: Dovre kommune FASE: Detaljprosjekt

PROSJEKT: DOVRE TETTSTED – DOVREPARKEN OG SAMF. HUSET
 Landskapsplan delområde D og F
 Tegnet av: KANG/ROJA
 Kontrollert av: INAA
 Godkjent av: KANG
 Tegningsdato: .2024
 Prosjektnummer: 378020503
 Koordinatsystem:
 Målestokk A1: 1:200
 Målestokk A3:

TEGNINGNUMMER: L003 REVISJON:

FORELØPIG 7.6.2024

